Consorzio di Bonifica Montana del Gargano
Viale Cristoforo Colombo n. 243
71121 Foggia (FG)
www.bonificadelgargano.it
info@bonificadelgargano.it

- COMUNE DI PESCHICI -

INTERVENTI DI MESSA IN SICUREZZA DEL TERRITORIO A SEGUITO DEGLI ECCEZIONALI EVENTI ATMOSFERICI VERIFICATISI NEI GIORNI DAL 1° AL 6 SETTEMBRE 2014 - TORRENTE ULSE IN AGRO DEL COMUNE DI PESCHICI.

PROGETTO ESECUTIVO

DATA:	**PROFILO LONGITUDINALE**	Tavola 11.3 1 : 400 / 1 : 400
REV. 00		

REDATTO DA : Settore Tecnico - Agrario
Consorzio di Bonifica Montana del Gargano

I Progettisti
(Dott. Ing. Marco Muciaccia)

(Geom. Nicola A. Torretta)

(Geom. Paolo Piserchia)

(Geom. Claudio Destino)

Il Responsabile del Procedimento
(Dott. Agr. Luciano Ciciretti)

LEGENDA:

- —— Quota fondo alveo di progetto
- — — Taglio tavole grafiche
- X Numero sezioni

TAVOLA C

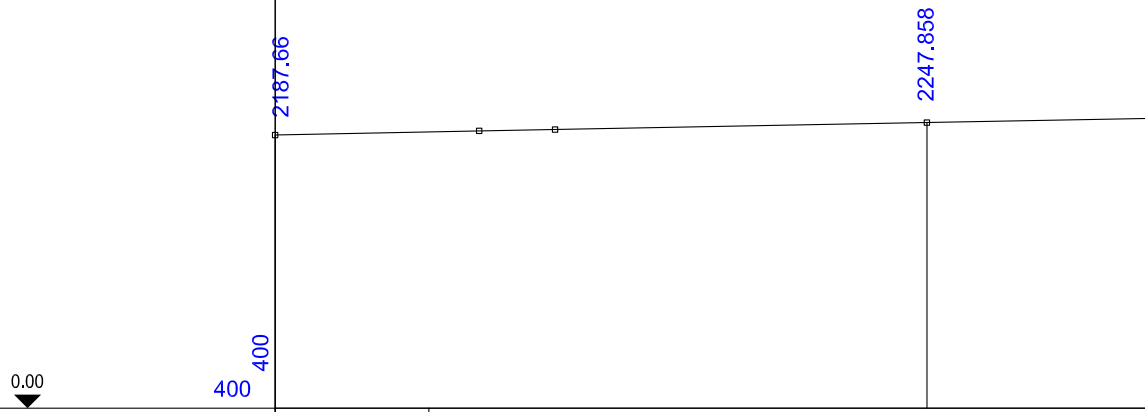
2187.66
2247.858
400
400
0.00

Numero Picchetti	50	51
Distanze progressive	2188,63	2248,83
Distanze parziali	60,20	
Quote fondo alveo Stato di progetto	25.22	26.37

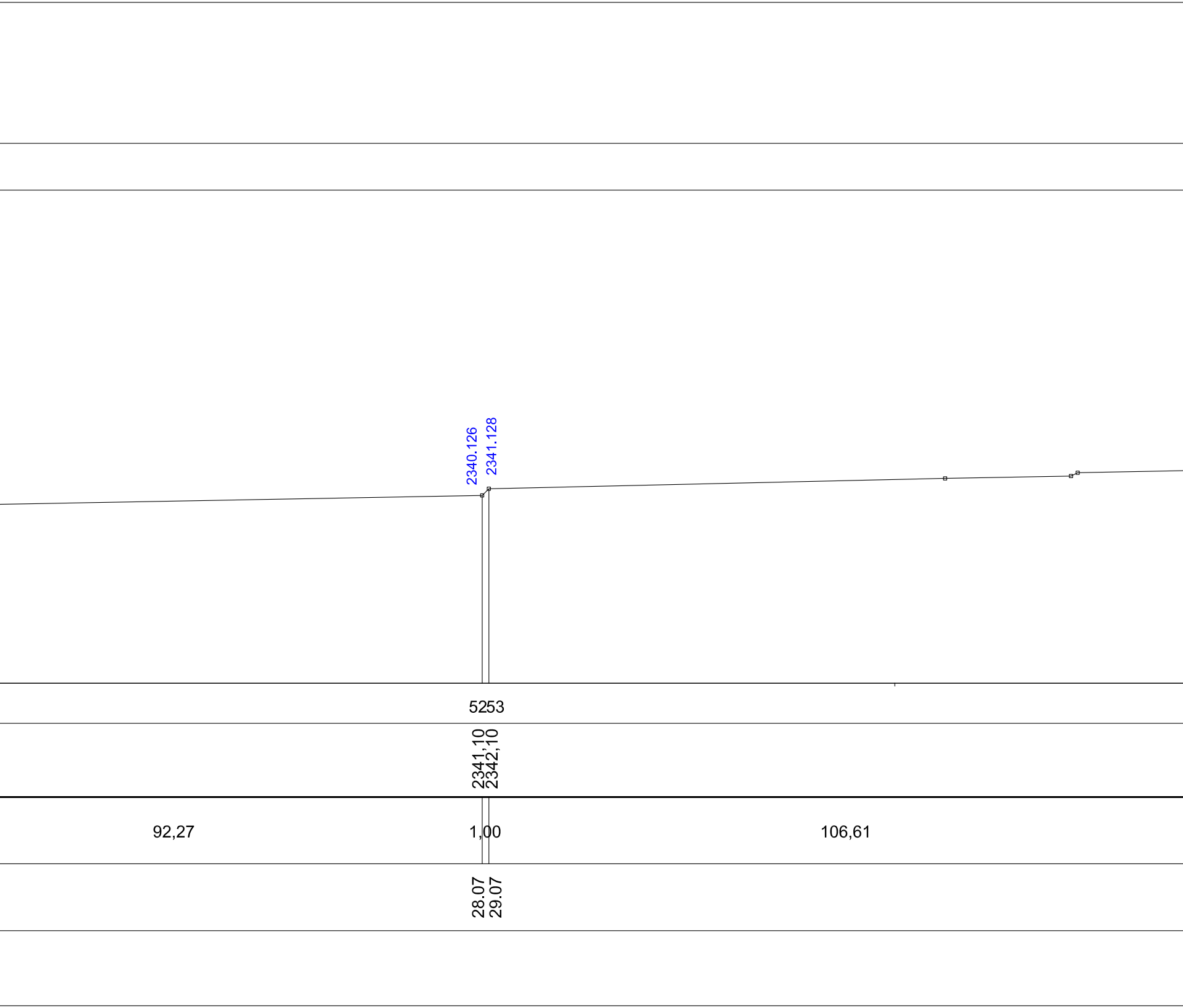
2340.126
2341.128
5253
2341,10
2342,10
92,27
1,00
106,61
28.07
29.07

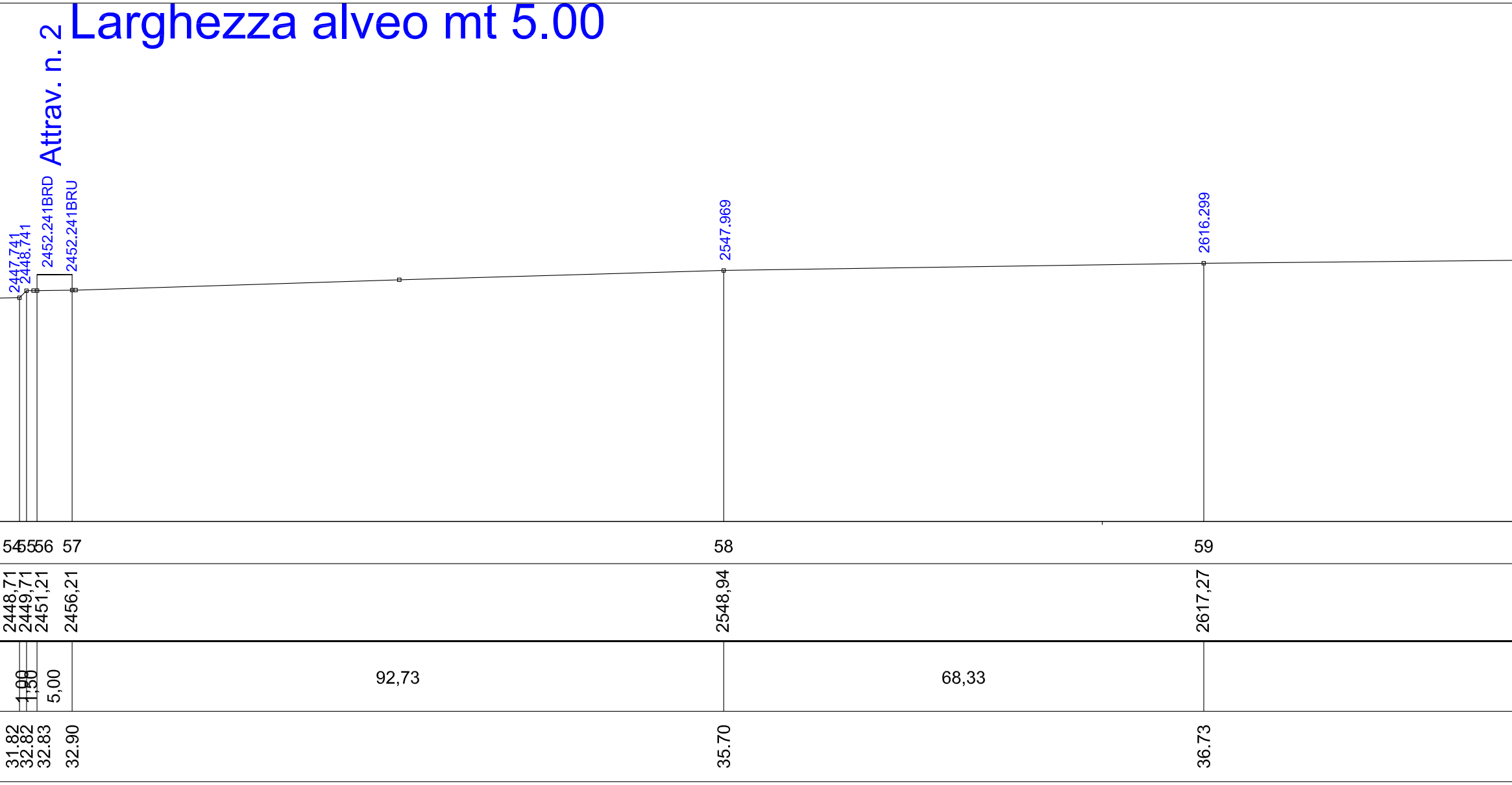

Larghezza alveo mt 5.00
Attrav. n. 2
2447.741
2448.741
2452.241BRD
2452.241BRU
2547.969
2616.299
54
55
56
57
58
59
2448,71
2449,71
2451,21
2456,21
2548,94
2617,27
1,00
1,50
5,00
92,73
68,33
31.82
32.82
32.83
32.90
35.70
36.73


Attrav. n. 1
2727.399
2728.412
2813.198BRD
2813.198BRU
2816.198
60
61
62
63
64
2728,37
2729,38
2812,17
2816,17
2817,17
111,10
1,01
82,79
4,00
1,00
95,87
37.77
38.77
40.23
40.33
40.33

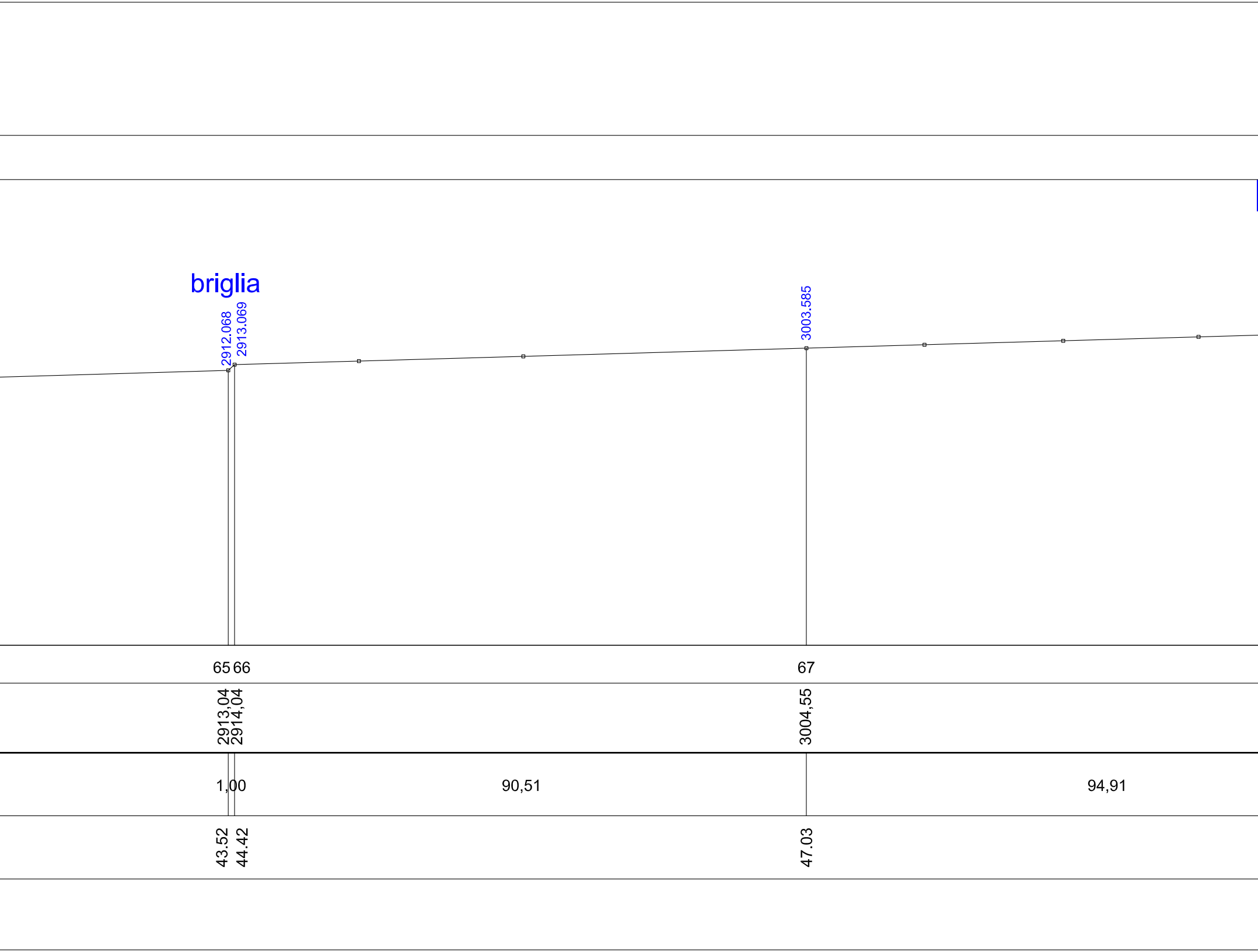
briglia
2912.068
2913.069
3003.585
65
66
67
2913,04
2914,04
3004,55
1,00
90,51
94,91
43.52
44.42
47.03

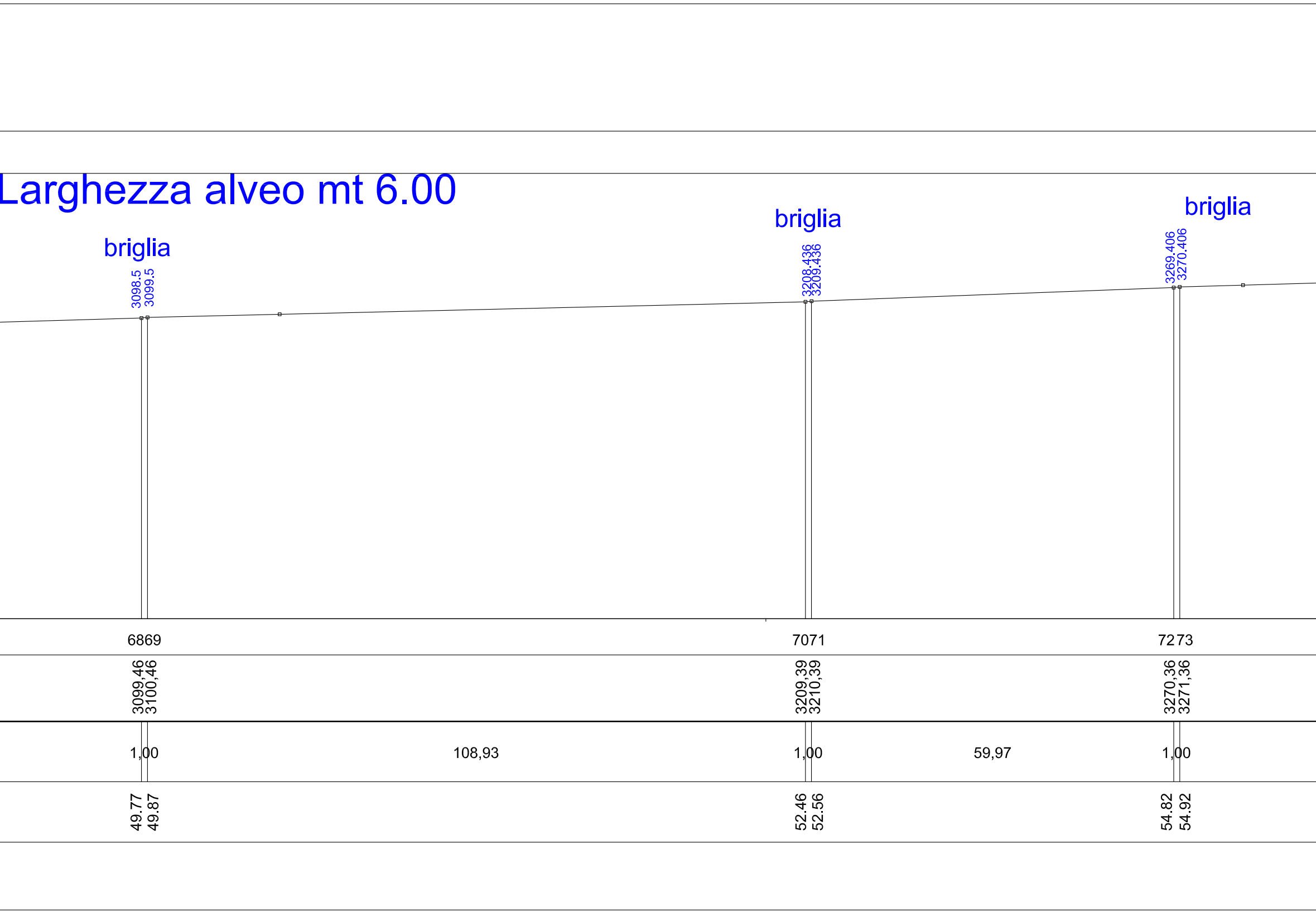
Larghezza alveo mt 6.00
briglia
3098.5
3099.5
briglia
3208.436
3209.436
briglia
3269.406
3270.406
6869
7071
7273
3099,46
3100,46
3209,39
3210,39
3270,36
3271,36
1,00
108,93
1,00
59,97
1,00
49.77
49.87
52.46
52.56
54.82
54.92

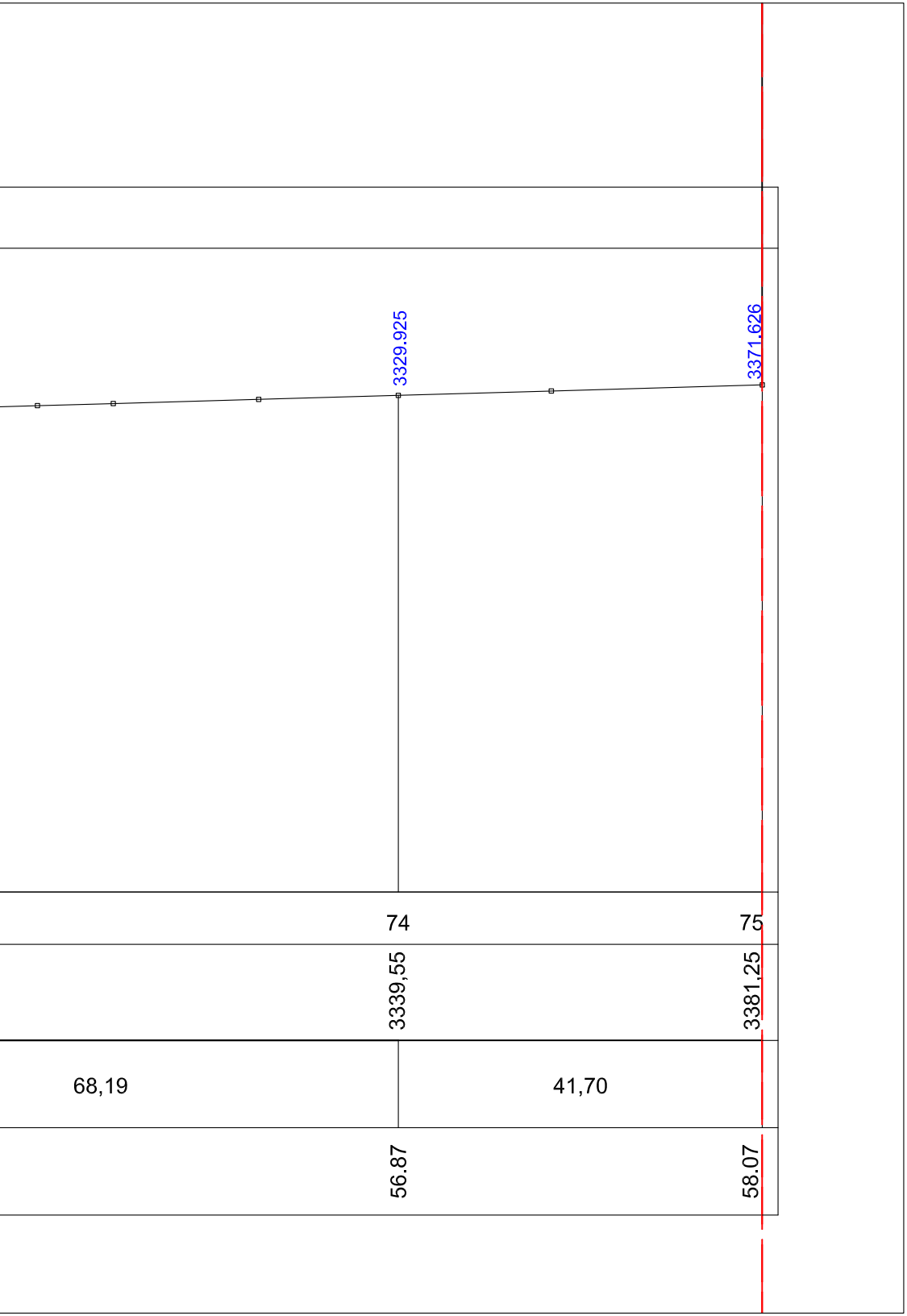
3329.925
3371.626
74
75
3339,55
3381,25
68,19
41,70
56.87
58.07